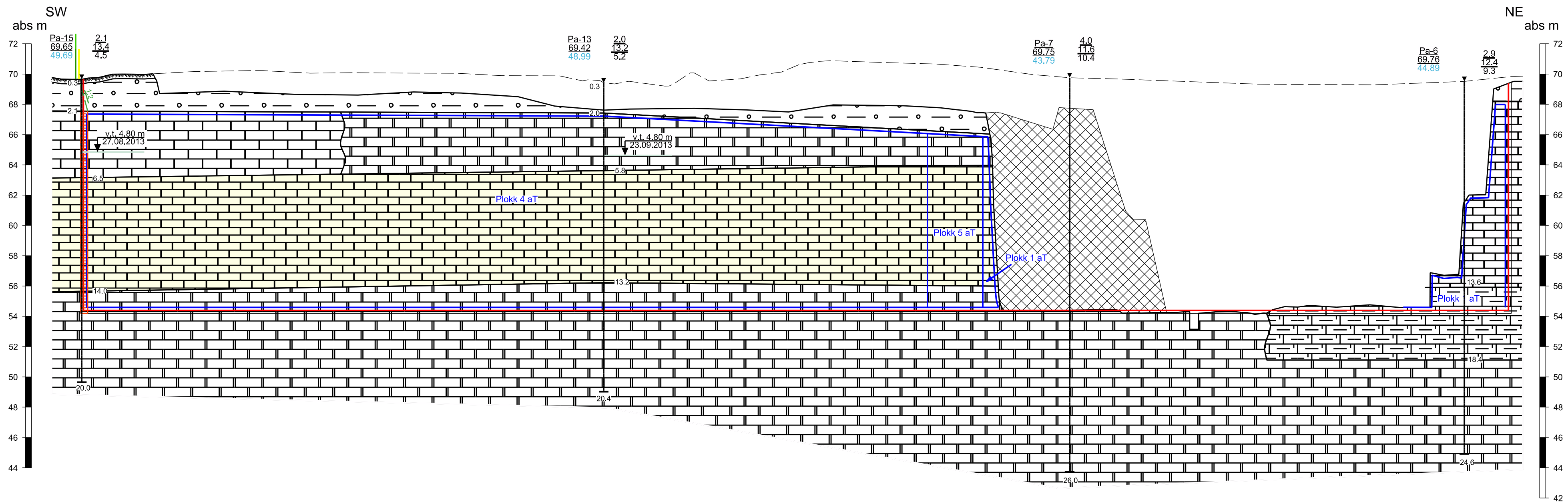
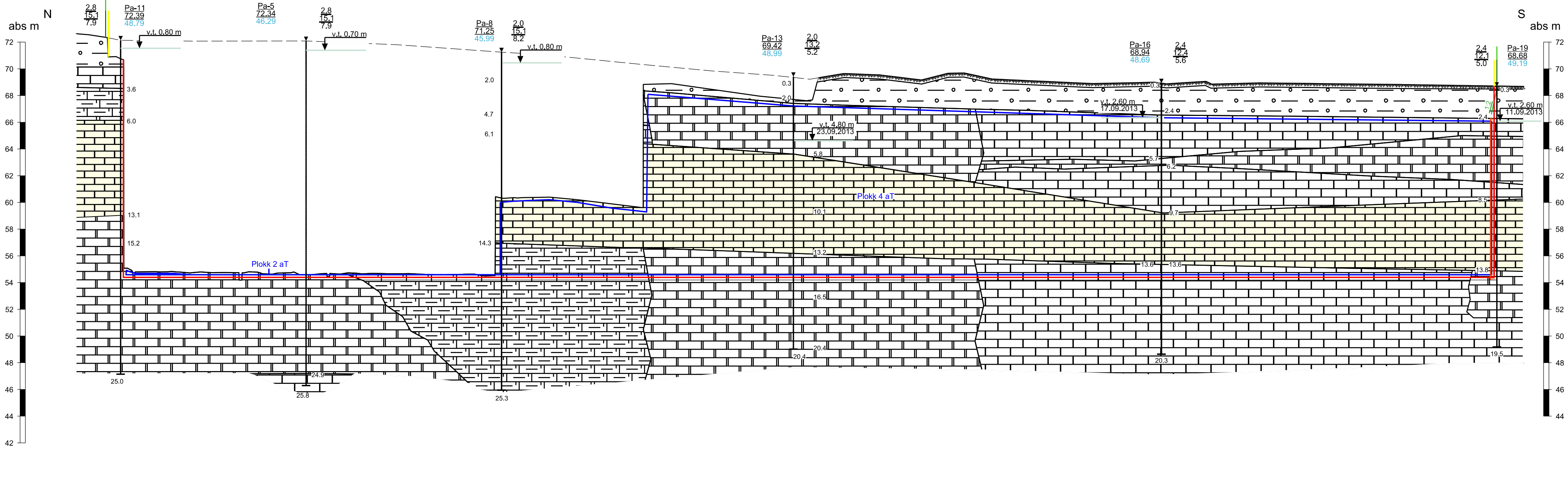


GEOLOOGILINE LÄBILÕIGE I-I'



GEOLOOGILINE LÄBILÕIGE II-II'



- LEPPEMÄRGID:
- Mäeeraldise piir
 - Mäeeraldise teenindusmaa piir
 - Aktiivse tarbevaru plokki piir ja number
 - Katastrirõhkuse piir
 - Kaevandamisepiir

- Katendi nõlvakalle maavarast hoideterviku peal
- Hoidetervik, laius 4.8m
- Kasvukiht
- Moreen
- Lubjakivi
- Savine dolomiidistunud lubjakivi
- Kalana kihistiku lubjakivi "Kalana marmor"
- Dolokivi
- Teisaldatud katend


Geoloogiline puuraug

Pa-15	2.1	Puuraugu number	Kattakihhi paksus, m
68.65	13.4	Suudme abs kõrgus, m	Kasvukihi paksus
49.69	4.5	Puuraugu põhja abs kõrgus, m	abs kõrguseni 54.19 m, m

veetase maapinnast, m
mootmise kuupäev

puuraugu sügavus, m

MÄRKUSED:
1. Kasutatud:
Otisaare lubjakivikarjääri geoloogilised läbilõiked, OÜ J.Viru Markseidibüroo 16.01.2019. a, töö nr 18268.

 OÜ J.Viru Markseidibüroo Tel: 634 4552 E-post: info@vmb.ee	Jõgevamaa Põltsamaa vald OTISAARE LUBJAKIVIKARJÄÄR	Gr lisa 2 Töö nr 18113
Koostas Joonestas Kinnitas	Helen Männamets Helen Männamets Tõnis Kättel	GEOLOOGILISED LÄBILÕIKED I-I' ... II-II'
Tellija: AS KALTSIIT Mõisaküla küla Põltsamaa vald 48213 Jõgevamaa		Mõõtkava: M hor 1:2000 M vert 1:200 Formaat A1 Koostatud: 31.01.2019